


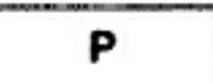

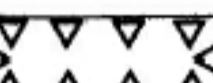

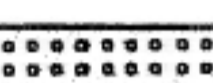




AZZONAMENTO SETTORE A MARE DELLA FERROVIA - scala 1:2000

Legenda

-  Perimetro variante PRG
-  Zone per la viabilità (art.VI-2.01)
-  Zona dell'arenite (art.VI-2.09)
-  Zone per servizi pubblici di quartiere: parcheggi pubblici (art. VI- 2.01)
-  Zona turistica ad elevata qualità funzionale ed ambientale T4 (art.VI-5.06)
-  Zona turistica normale T5 (art.VI-5.07)
-  Zone turistiche speciali T6 e numerazione delle relative schede (art.VI-5.08)
-  Unità edilizie non classificate in funzione delle preesistenze U17 (art. IV-4.08)
-  Unità edilizie prevalentemente destinate ad abitazioni collettive U18 (art. IV-4.09)
-  Zona a verde privato (art.VI-7.02)

Scala 1:2000



PLANIMETRIA CATASTALE
COMUNE DI RICCIONE
Scala 1:2000
Fogli N° 1-3

-  LIMITE COMPARTO SCHEDA 13
-  LIMITE AREA PRIVATA

Arch. MARCO GAUDENZI

architettura-design
ingegneria civile
urbanistica-impianistica
arredamento-grafica

Via Della Santea 44 Pesaro 61100 tel. 0721-402105 fax: 0721-23206 eMail: studio@marcogaudenzi.it

COMUNE DI RICCIONE

PIANO PARTICOLAREGGIATO DI INIZIATIVA PUBBLICA
COMPARTO Scheda 13
PROGETTO FABBRICATO AD USO ALBERGO
(EDIFICATO SCHEDA 13)

PROPRIETA'
KYRON S.r.l.
P.Iva / C.Fiscale: 01951671203

OGGETTO: STRALCIO DI MAPPA CATASTALE E P.R.G.
RILIEVO PLANO-ALTIMETRICO

SC. 1:2000
SC. 1: 200

PROGETTISTA
Arch. Marco GAUDENZI

RESPONSABILE PROGETTO Arch. Marco GAUDENZI

RILIEVO PLANO-ALTIMETRICO
sc. 1: 200