










# TAVOLA 1.2

AZZONAMENTO TERRITORIO COMUNALE - scala 1:5000

## Legenda

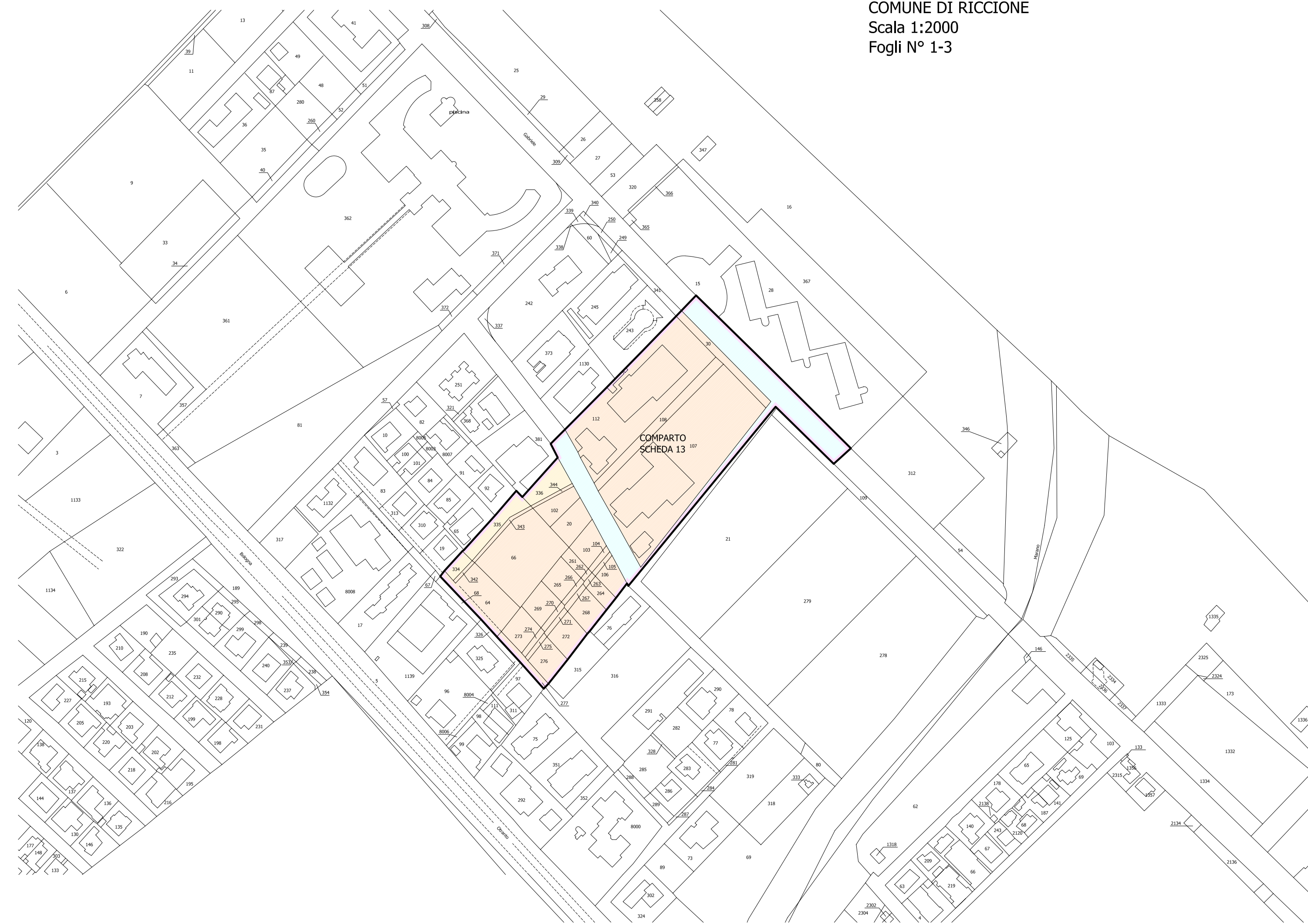
-  Perimetro variante PRG
-  Zone per la viabilità ( art. VI-2.01 )
-  Zona dell'arenile (art. VI- 2.05)
-  Zone fluviali demaniali (art.VI-7.01)
-  Zone per servizi pubblici di quartiere: parcheggi pubblici (art.VI-2.01)
-  Zona turistica ad elevata qualità funzionale ed ambientale T4 (art.VI-5.06)
-  Zona turistica normale T5 (art.VI-5.07)
-  Zone turistiche speciali T6 (art.VI-5.08)
-  Zona a verde privato (art.VI-7.02)

# Estratto PRG Variato

Tavola 1.2 - Azionamento territorio Comunale








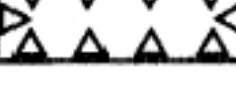




COMUNE DI RICCIONE  
Scala 1:2000  
Fogli N° 1-3



# TAVOLA 1.3

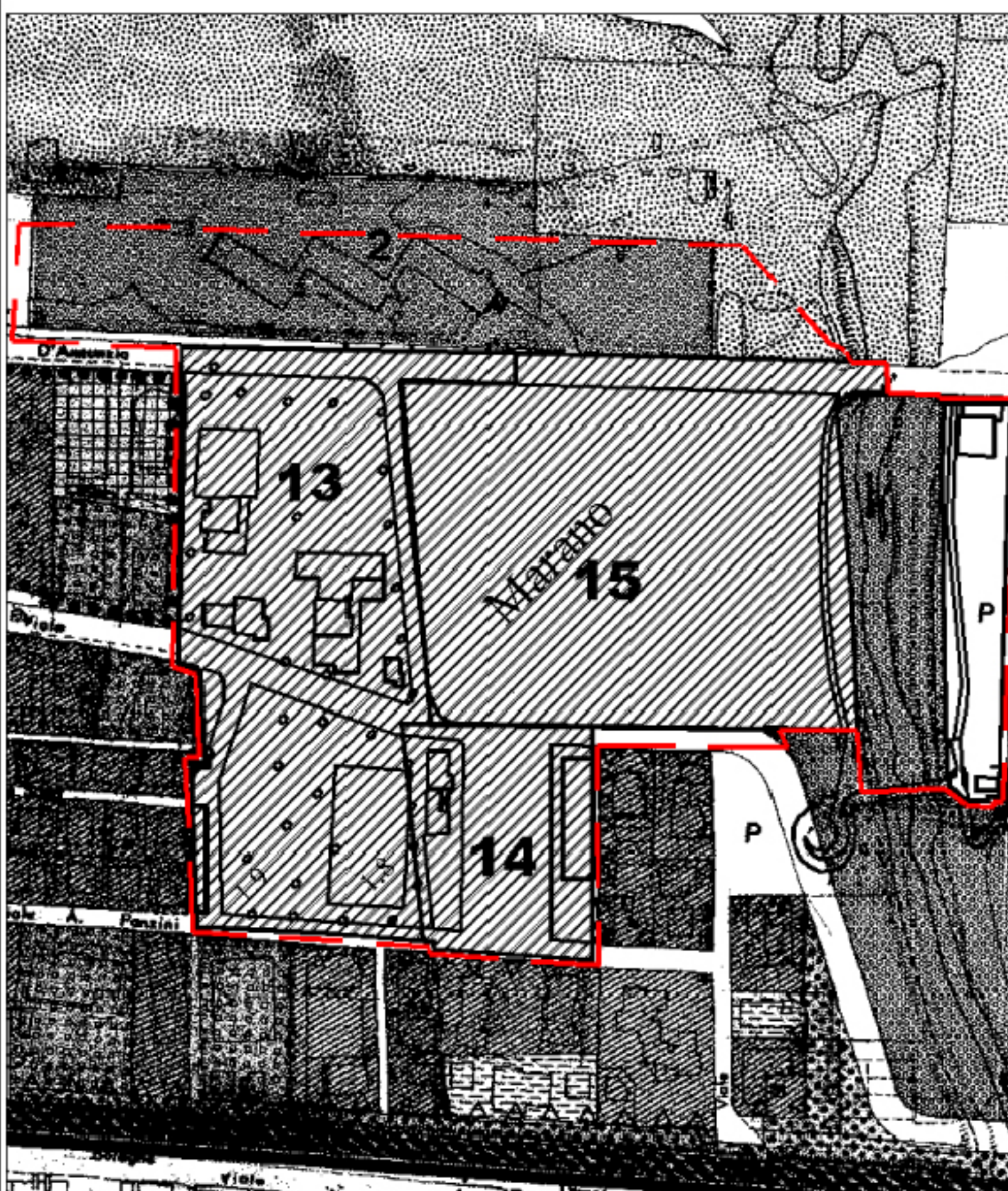
AZZONAMENTO SETTORE A MARE DELLA FERROVIA - scala 1:2000

## Legenda

-  Perimetro variante PRG
-  Zone per la viabilità(art.VI-2.01)
-  Zona dell'arenile (art.VI-2.05)
-  Zone per servizi pubblici di quartiere: parcheggi pubblici (art. VI- 2.01)
-  Zona turistica ad elevata qualità funzionale ed ambiental T4 (art.VI-5.06)
-  Zona turistica normale T5 (art.VI-5.07)
-  Zone turistiche speciali T6 e numerazione delle relative schede (art.VI-5.08)
-  Unità edilizie non classificate in funzione delle preesistenze E17 (art.IV-4.08)
-  Unità edilizie prevalentemente destinate ad abitazioni collettive U8 (art.IV-4.09)
-  Zona a verde privato (art.VI-7.02)


# Estratto PRG Variato

Tavola 1.3 - Azionamento settore a mare della ferrovia



## ESTRATTO DI MAPPA ELENCO PROPRIETÀ CATASTALI INTERNE ALL'AREA DI INTERVENTO

DITTA CATASTALE	Fg.	Mapp.	SUPERFICIE CATASTALE	SUP. REALE INTERESSATA P.P.	QUALITA'	CL	R.D. EURO	R.A. EURO
KIRON S.R.L.	1	20	02 50	02 50	SEMINATIVO	3	1.15	1.36
	1	30	03 69	03 69	PASCOLO	U	0.28	0.19
	1	64	08 67	08 67	VIGNETO	3	6.66	7.39
	1	66	17 47	17 47	SEMINATIVO	3	8.05	9.47
	1	102	02 86	02 86	SEMINATIVO	3	1.32	1.55
	1	103	03 49	03 49	SEMINATIVO	3	1.61	1.89
	1	104	00 74	00 74	SEMINATIVO	3	0.34	0.40
	1	105	00 73	00 73	SEMINATIVO	3	0.34	0.40
	1	106	02 48	02 48	SEMINATIVO	3	1.15	1.34
	1	107	50 03	50 03	ENTE URBANO	-	-	-
	1	108	05 93	05 93	SEMINATIVO	3	2.73	3.22
	1	112	35 98	35 98	ENTE URBANO	-	-	-
	1	261	01 33	01 33	SEMINATIVO	3	0.61	0.72
	1	262	00 23	00 23	SEMINATIVO	3	0.11	0.12
	1	263	00 26	00 26	SEMINATIVO	3	0.12	0.14
	1	264	01 62	01 62	SEMINATIVO	3	0.75	0.88
	1	265	03 51	03 51	SEMINATIVO	3	1.62	1.90
	1	266	00 59	00 59	SEMINATIVO	3	0.27	0.32
	1	267	00 57	00 57	SEMINATIVO	3	0.26	0.31
	1	268	03 57	03 57	SEMINATIVO	3	1.65	1.94
1	269	03 51	03 51	SEMINATIVO	3	1.62	1.90	
1	270	00 58	00 58	SEMINATIVO	3	0.27	0.31	
1	271	00 57	00 57	SEMINATIVO	3	0.26	0.31	
1	272	03 57	03 57	SEMINATIVO	3	1.65	1.94	
1	273	03 51	03 51	SEMINATIVO	3	1.62	1.90	
1	274	00 59	00 59	SEMINATIVO	3	0.27	0.32	
1	275	00 57	00 57	SEMINATIVO	3	0.26	0.31	
1	276	03 57	03 57	SEMINATIVO	3	1.65	1.94	
1	277	01 71	01 71	SEMINATIVO	3	0.79	0.93	
1	342	00 33	00 33	VIGNETO	3	0.25	0.28	
1	343	00 99	00 99	SEMINATIVO	3	0.46	0.54	
1	344	00 55	00 55	SEMINATIVO	3	0.25	0.30	
Comune di RICCIONE	1	334	01 32	01 32	VIGNETO	3	1.01	1.12
SERVIZIO	1	335	04 21	04 21	SEMINATIVO	3	1.94	2.28
ACQUEDOTTO COMUNALE	1	336	03 60	03 60	SEMINATIVO	3	1.66	1.95
Comune di RICCIONE	1							
			01 75 43	02 08 70				
			SUPERFICIE TOTALE CATASTALE	SUPERFICIE TOTALE TERRITORIALE				



**Comune di Riccione**

ACCORDO DI PROGRAMMA PER LA RIQUALIFICAZIONE  
DI UN'AREA POSTA IN COMUNE DI RICCIONE - ZONA MARANO  
IN VARIANTE AL P.R.G. DEL COMUNE DI RICCIONE  
E AL P.T.C.P. DELLA PROVINCIA DI RIMINI

**PIANO PARTICOLAREGGIATO  
DI INIZIATIVA PUBBLICA  
COMPARTO Scheda 13**

IL SINDACO	DANIELE IMOLA	
L'ASSESSORE	LORETTA VILLA	
IL DIRIGENTE	GUGLIELMO ZAFFAGNINI	

OGGETTO: STRALCIO PLANIMETRICO CATASTALE E PRG - ELENCO PROPRIETA', PARTICELLE E SUPERFICI

Tavola: **1**

Scala: 1:2000  
1:5000

Data: LUGLIO 2007

PROGETTISTA: PROGETTAZIONE E COORDINAMENTO GENERALE Ing. GUGLIELMO ZAFFAGNINI Settore Urbanistica/Edilizia Privata	COLLABORAZIONI: PROGETTO ARCHITETTONICO Arch. MARCO GAUDENZI Arch. FRANCESCO MALAGOLI
COLLABORATORE: Dott. GIANNETTI MARIA GRAZIA	PROGETTAZIONE E TOPOGRAFIA Geom. STEFANO MONTANARI
IMPIANTI MECCANICI Ing. MAURO MONTANARI Ing. MARCO SANCHINI	IMPIANTI ELETTRICI Ing. ENRICO ORTALLI