


| VERIFICA SUPERFICIE ALBERATE | | | | | | | |
|---|--|-----------|-------------|-----------------|-----------|-----------------|------------------|
| LOCALIZZAZIONE | SPECIE | GRANDEZZA | R (ml) | SUP. ESEM. (mq) | N° ESEMP. | SUP. PARZ. (mq) | SUP. TOTALE (mq) |
| III - IV FILARE | <i>Fraxinus omus</i> (orniello) | II | 3 - 6 | 78.50 | 35 | 2747.50 | 2747.50 |
| V - VII FILARE | <i>Carpinus betulus</i> (carpino) | II | 5 | 78.50 | 14 | 1099.00 | 1099.00 |
| VI FILARE | <i>Fraxinus omus</i> (orniello) | II | 3 - 6 | 78.50 | 7 | 549.50 | 549.50 |
| VIII FILARE | <i>Albizzia julibrissin</i> (albizzia) | III | 4 | 50.24 | 15 | 753.60 | 753.60 |
| IX FILARE | <i>Carpinus betulus</i> (carpino) | II | 5 | 78.50 | 19 | 1491.50 | 2000.18 |
| | <i>Cercis siliquastrum</i> (albero di Giuda) | III | 3 | 28.26 | 18 | 508.68 | |
| X FILARE | <i>Tamarix gallica</i> (tamerice) | III | 3 | 28.26 | 4 | 113.04 | 226.08 |
| | <i>Cercis siliquastrum</i> | III | 3 | 28.26 | 4 | 113.04 | |
| XI FILARE | <i>Cercis siliquastrum</i> | III | 3 | 28.26 | 9 | 254.34 | 405.06 |
| | <i>Nerium oleander</i> (oleandro) | III | 2 | 12.56 | 12 | 150.72 | |
| XII FILARE | <i>Cercis siliquastrum</i> | III | 3 | 28.26 | 9 | 254.34 | 254.34 |
| XIII FILARE | <i>Cercis siliquastrum</i> | III | 3 | 28.26 | 9 | 254.34 | 254.34 |
| I GRUPPO | <i>Pinus pinaster</i> (pino marittimo) | I | oltre 6 - 8 | 200.96 | 11 | 2210.56 | 3416.32 |
| | <i>Populus alba</i> (pioppo bianco) | I | 8 | 200.96 | 6 | 1205.76 | |
| II GRUPPO | <i>Pinus pinaster</i> (pino marittimo) | I | oltre 6 - 8 | 200.96 | 4 | 803.84 | 1607.68 |
| | <i>Populus alba</i> (pioppo bianco) | I | 8 | 200.96 | 4 | 803.84 | |
| SUPERFICIE TOTALE ALBERATE DI PROGETTO | | | | | | | |
| 13313.60 MQ | | | | | | | |

SUPERFICIE TOTALE ALBERATE DI NORMA 40% DEL 50% SUP. Scoperta) 7715.60 MQ

LEGENDA

-  Tamerice
-  Albero di Giuda
-  Orniello
-  Pino marittimo
-  Carpino
-  Pioppo bianco
-  Albizzia
-  Oleandro






Comune di Riccione
Provincia di Rimini

ACCORDO DI PROGRAMMA PER LA RIQUALIFICAZIONE
 DI UN'AREA POSTA IN COMUNE DI RICCIONE - ZONA MARANO
 IN VARIANTE AL P.R.G. DEL COMUNE DI RICCIONE
 E AL P.T.C.P. DELLA PROVINCIA DI RIMINI
**PIANO PARTICOLAREGGIATO
 DI INIZIATIVA PUBBLICA**
Comparto Scheda 13

| | | |
|--------------|----------------------|--|
| IL SINDACO | DANIELE IMOLA | |
| L'ASSESSORE | LORETTA VILLA | |
| IL DIRIGENTE | GUGLIELMO ZAFFAGNINI | |

| | |
|---|---|
| OGGETTO : PROGETTO DETTAGLIO DEL VERDE VERIFICA SUPERFICIE ALBERATE | Tavola: 7 Scala: 1:500 Data: LUGLIO 2007 |
|---|---|

| | | |
|--|--|---|
| PROGETTISTA: PROGETTAZIONE E COORDINAMENTO GENERALE Ing. GUGLIELMO ZAFFAGNINI Settore Urbanistica/Edilizia Privata | COLLABORAZIONE: PROGETTO ARCHITETTONICO Arch. MARCO GAUDENZINI Arch. FRANCESCO MALAGOLI |    |
| COLLABORATORE: Dott. GIANNETTI MARIA GRAZIA | PROGETTAZIONE E TOPOGRAFIA Geom. STEFANO MONTANARI | IMPIANTI MECCANICI Ing. MAURO MONTANARI Ing. MARCO SANCHINI IMPIANTI ELETTRICI Ing. ENRICO ORTALLI |