










VERIFICA SUPERFICIE ALBERATE								
LOCALIZZAZIONE	SPECIE	GRANDEZZA	R (ml)	SUP. ESEM. (mq)	N° ESEMP.	SUP. PARZ. (mq)	SUP. TOTALE (mq)	
III - IV FILARE	<i>Fraxinus omus</i> (orniello)	II	3 - 6	78.50	35	2747.50	2747.50	
V - VII FILARE	<i>Carpinus betulus</i> (carpino)	II	5	78.50	14	1099.00	1099.00	
VI FILARE	<i>Fraxinus omus</i> (orniello)	II	3 - 6	78.50	7	549.50	549.50	
VIII FILARE	<i>Albizzia julibrissin</i> (albizzia)	III	4	50.24	15	753.60	753.60	
IX FILARE	<i>Carpinus betulus</i> (carpino)	II	5	78.50	19	1491.50	2000.18	
	<i>Cercis siliquastrum</i> (albero di Giuda)	III	3	28.26	18	508.68		
X FILARE	<i>Tamarix gallica</i> (tamerice)	III	3	28.26	4	113.04	226.08	
	<i>Cercis siliquastrum</i>	III	3	28.26	4	113.04		
XI FILARE	<i>Cercis siliquastrum</i>	III	3	28.26	9	254.34	405.06	
	<i>Nerium oleander</i> (oleandro)	III	2	12.56	12	150.72		
XII FILARE	<i>Cercis siliquastrum</i>	III	3	28.26	9	254.34	254.34	
XIII FILARE	<i>Cercis siliquastrum</i>	III	3	28.26	9	254.34	254.34	
I GRUPPO	<i>Pinus pinaster</i> (pino marittimo)	I	oltre 6 - 8	200.96	11	2210.56	3416.32	
	<i>Populus alba</i> (pioppo bianco)	I	8	200.96	6	1205.76		
II GRUPPO	<i>Pinus pinaster</i> (pino marittimo)	I	oltre 6 - 8	200.96	4	803.84	1607.68	
	<i>Populus alba</i> (pioppo bianco)	I	8	200.96	4	803.84		
SUPERFICIE TOTALE ALBERATE DI PROGETTO								
13313.60 MQ								

SUPERFICIE TOTALE ALBERATE DI NORMA 40% DEL 50% SUP. SCOPERATA 7715.60 MQ

LEGENDA

-  Tamerice
-  Albero di Giuda
-  Orniello
-  Pino marittimo
-  Carpino
-  Pioppo bianco
-  Albizzia
-  Oleandro






Comune di Riccione
Provincia di Rimini

ACCORDO DI PROGRAMMA PER LA RIQUALIFICAZIONE
 DI UN'AREA POSTA IN COMUNE DI RICCIONE - ZONA MARANO
 IN VARIANTE AL P.R.G. DEL COMUNE DI RICCIONE
 E AL P.T.C.P. DELLA PROVINCIA DI RIMINI
**PIANO PARTICOLAREGGIATO
 DI INIZIATIVA PUBBLICA**
Comparto Scheda 14

IL SINDACO	DANIELE IMOLA	
L'ASSESSORE	LORETTA VILLA	
IL DIRIGENTE	GUGLIELMO ZAFFAGNINI	

OGGETTO : PROGETTO DETTAGLIO DEL VERDE VERIFICA SUPERFICIE ALBERATE	Tavola: 7 Scala: 1:500 Data: LUGLIO 2007
---	---

PROGETTISTA: PROGETTAZIONE E COORDINAMENTO GENERALE Ing. GUGLIELMO ZAFFAGNINI Settore Urbanistica/Edilizia Privata	COLLABORAZIONE: PROGETTO ARCHITETTONICO Arch. MARCO GAUDENZINI Arch. FRANCESCO MALAGOLI	
COLLABORATORE: Dott. GIANNETTI MARIA GRAZIA	PROGETTAZIONE E TOPOGRAFIA Geom. STEFANO MONTANARI	
	IMPIANTI MECCANICI Ing. MAURO MONTANARI Ing. MARCO SANCHINI	
	IMPIANTI ELETTRICI Ing. ENRICO ORTALLI	