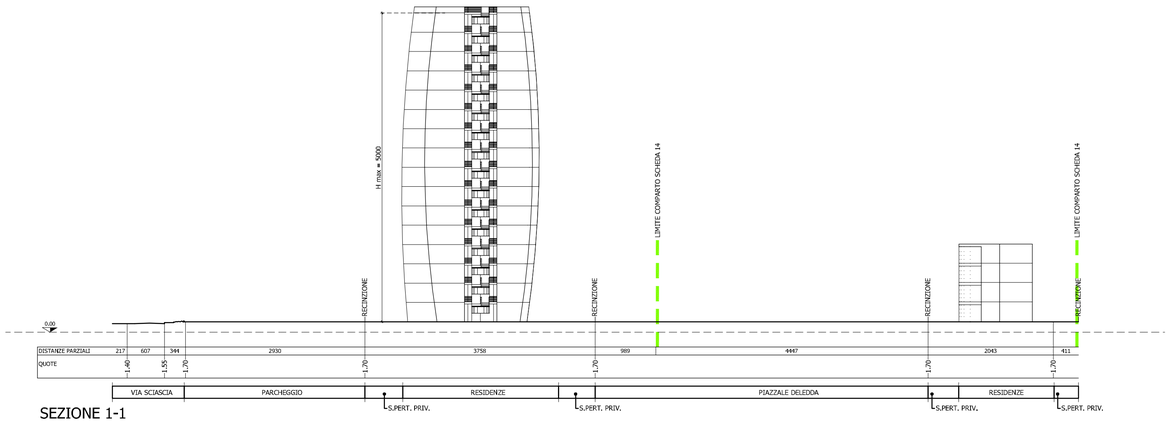

SEZIONE 1-1

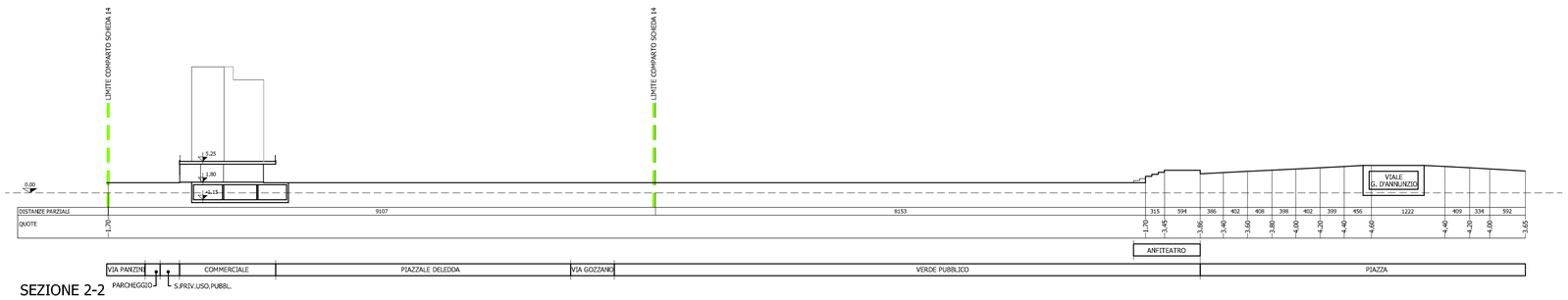

SEZIONE 2-2

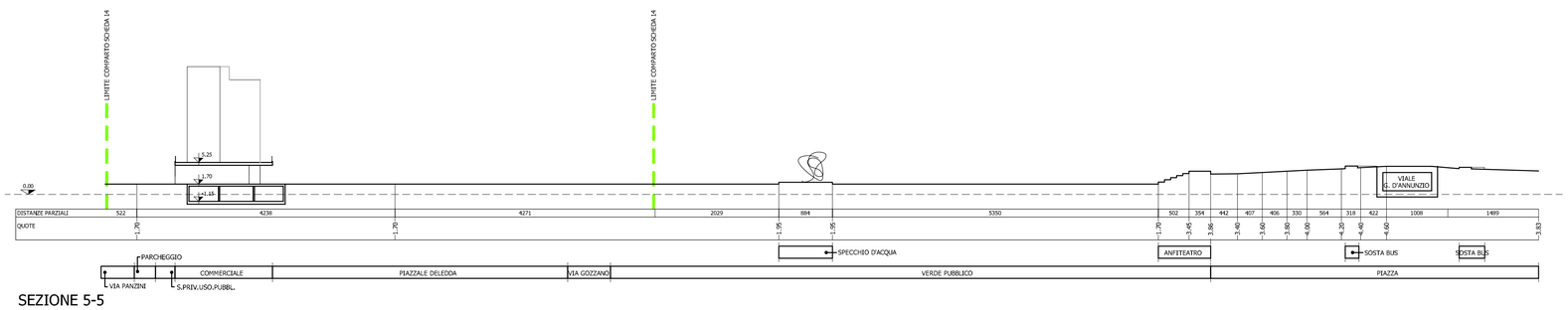

SEZIONE 5-5

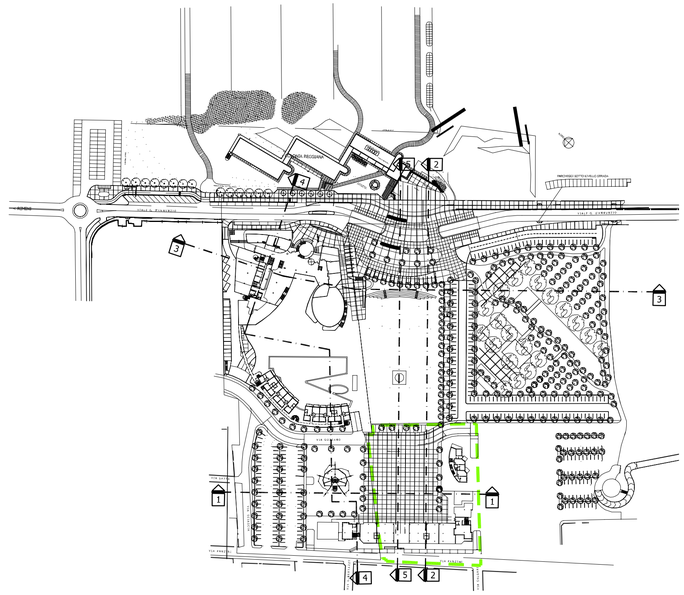

PLANIMETRIA GENERALE DI RIFERIMENTO
Sc. 1:2000

LEGENDA

- - · - · - TRACCIA DEI PROFILI TERRENO
- - - - - LIMITE COMPARTO SCHEDA 14

Comune di Riccione
Provincia di Rimini

ACCORDO DI PROGRAMMA PER LA RIQUALIFICAZIONE
DI UN'AREA POSTA IN COMUNE DI RICCIONE - ZONA MARANO
IN VARIANTE AL P.R.G. DEL COMUNE DI RICCIONE
E AL P.T.C.P. DELLA PROVINCIA DI RIMINI

PIANO PARTICOLAREGGIATO DI INIZIATIVA PUBBLICA COMPARTO Scheda 14

IL SINDACO DANIELE IMOLA

L'ASSESSORE LORETTA VILLA

IL DIRIGENTE GUGLIELMO ZAFFAGNINI

OGGETTO : PROGETTO
PROFILI

Tavola: 8

Scala: 1:500

Data: LUGLIO 2007

PROGETTISTA:

PROGETTAZIONE E COORDINAMENTO GENERALE
Ing. GUGLIELMO ZAFFAGNINI
Settore Urbanistica/Edilizia Privata

COLLABORATORE:
Dott. GIANNETTI MARIA GRAZIA

COLLABORAZIONI:

PROGETTO ARCHITETTONICO
Arch. MARCO GAUDENZI
Arch. FRANCESCO MALAGOLI

PROGETTAZIONE E TOPOGRAFIA
Geom. STEFANO MONTANARI

IMPIANTI MECCANICI
Ing. MAURO MONTANARI
Ing. MARCO SANCHINI

IMPIANTI ELETTRICI
Ing. ENRICO ORTALLI