

TAVOLA 1.2










Estratto PRG Variato

COMUNE DI RICCIONE
Scala 1:2000
Fogli N° 1-3

AZZONAMENTO TERRITORIO COMUNALE - scala 1:5000

Tavola 1.2 - Azzonamento territorio Comunale

Legenda

-  Perimetro variante PRG
-  Zone per la viabilità (art. VI-2.01)
-  Zona dell'arenile (art. VI- 2.05)
-  Zone fluviali demaniali (art.VI-7.01)
-  Zone per servizi pubblici di quartiere: parcheggi pubblici (art.VI-2.01)
-  Zona turistica ad elevata qualità funzionale ed ambientale T4 (art.VI-5.06)
-  Zona turistica normale T5 (art.VI-5.07)
-  Zone turistiche speciali T6 (art.VI-5.08)
-  Zona a verde privato (art.VI-7.02)

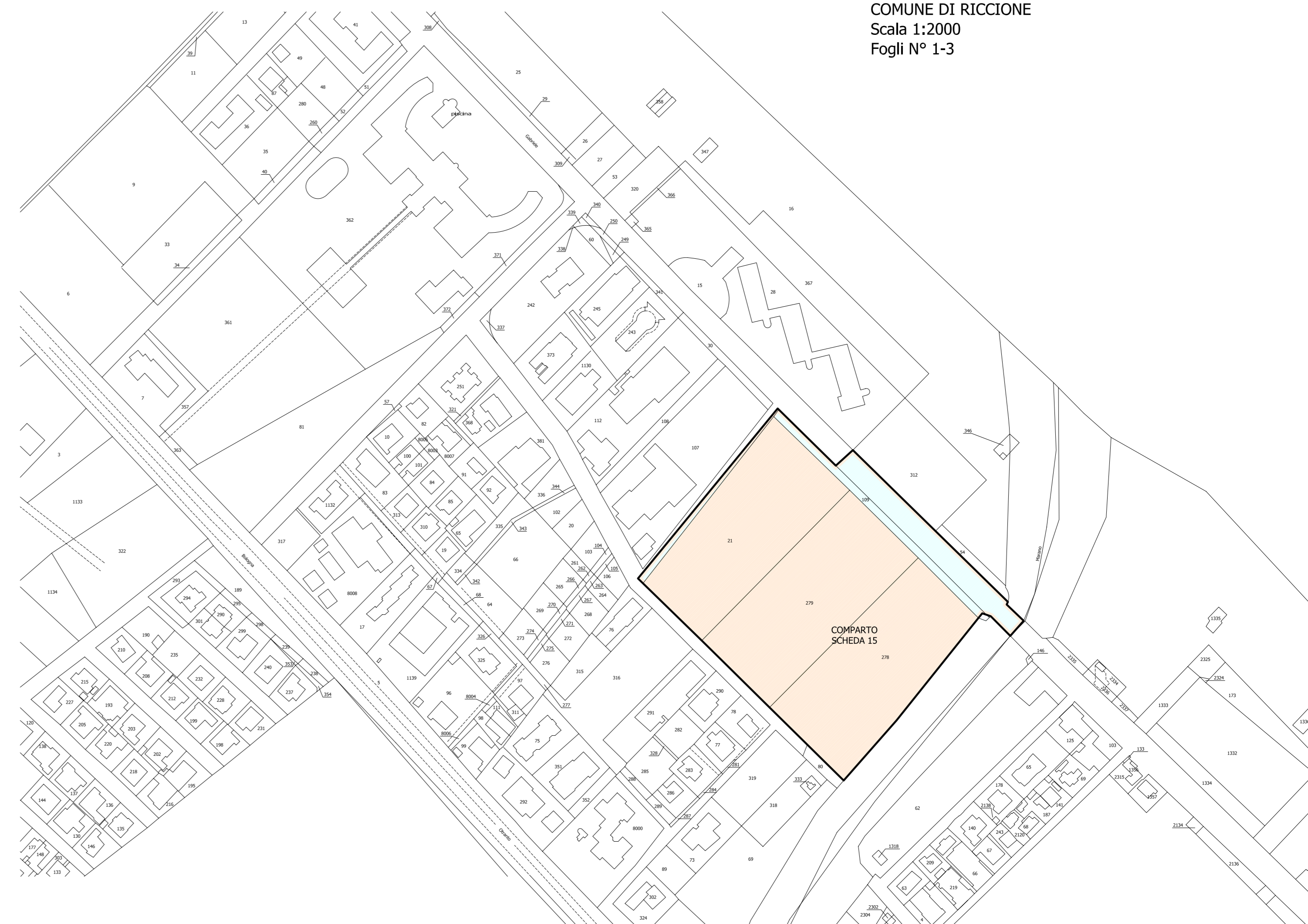







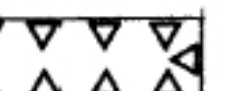




TAVOLA 1.3

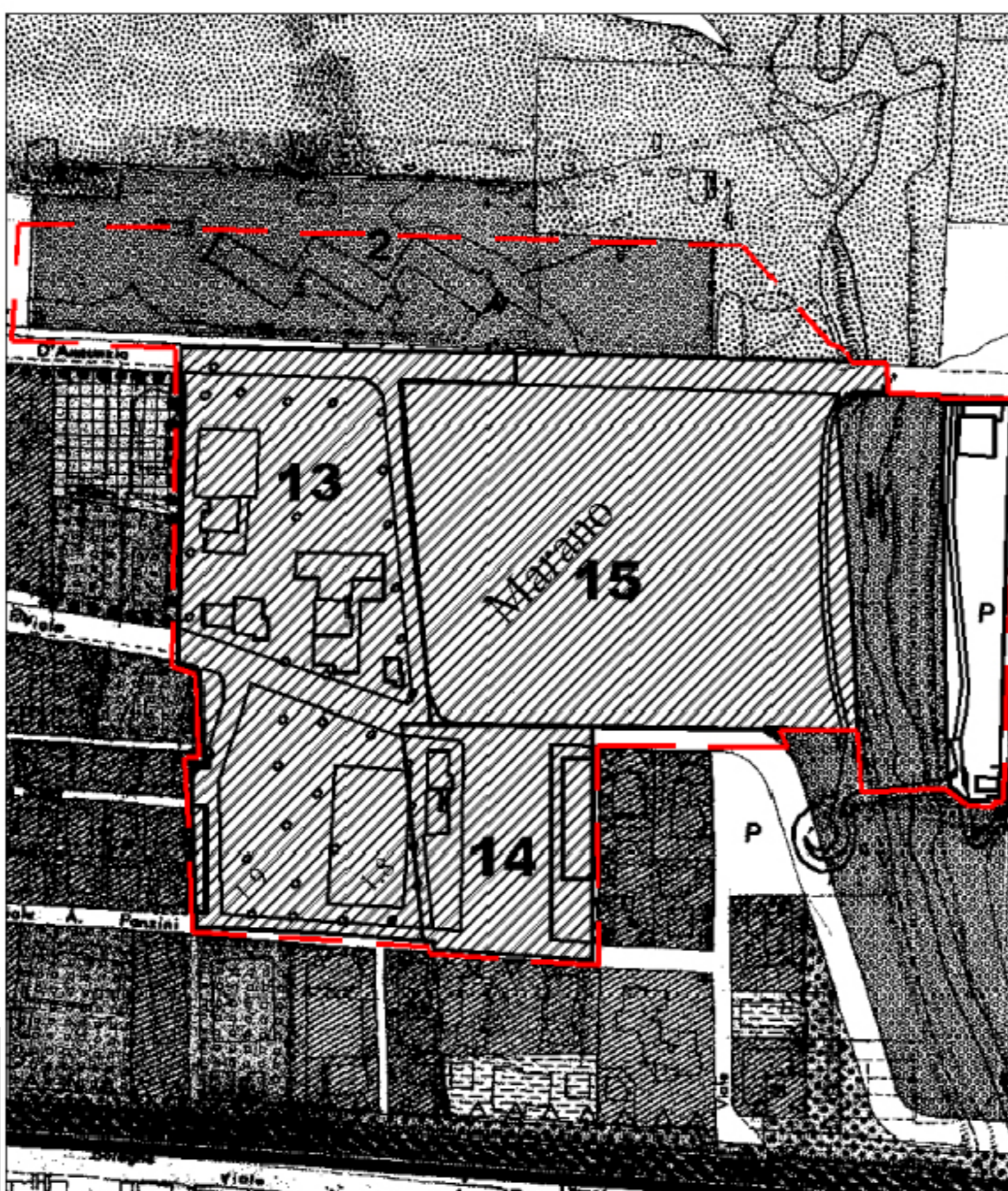
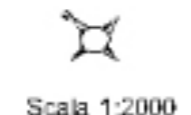
Estratto PRG Variato

AZZONAMENTO SETTORE A MARE DELLA FERROVIA - scala 1:2000

Tavola 1.3 - Azzonamento settore a mare della ferrovia


Legenda

-  Perimetro variante PRG
-  Zone per la viabilità(art.VI-2.01)
-  Zona dell'arenile (art.VI-2.05)
-  Zone per servizi pubblici di quartiere: parcheggi pubblici (art. VI- 2.01)
-  Zona turistica ad elevata qualità funzionale ed ambiental T4 (art.VI-5.06)
-  Zona turistica normale T5 (art.VI-5.07)
-  Zone turistiche speciali T6 e numerazione delle relative schede (art.VI-5.08)
-  Unità edilizie non classificate in funzione delle preesistenze E17 (art.IV-4.08)
-  Unità edilizie prevalentemente destinate ad abitazioni collettive U8 (art.IV-4.09)
-  Zona a verde privato (art.VI-7.02)



ESTRATTO DI MAPPA
ELENCO PROPRIETÀ CATASTALI INTERNE ALL'AREA DI INTERVENTO

DITTA CATASTALE	Fg.	Mapp.	SUPERFICIE CATASTALE		SUP. REALE INTERESSATA P.P.		QUALITA'	CL	R.D. EURO	R.A. EURO
Comune di RICCIONE	1	109	07	04	06	88	PASCOLO	U	0,54	0,36
	1				24	16				
KIRON S.R.L.	1	21	74	24	74	24	SEMINATIVO	3	34,22	40,26
	1	279	74	24	74	24	SEMINATIVO	3	34,22	40,26
	1	278	74	23	74	23	SEMINATIVO	3	34,21	40,25
			2	29	75	2	53	75		
			SUPERFICIE TOTALE CATASTALE		SUPERFICIE TOTALE TERRITORIALE					



Comune di Riccione

ACCORDO DI PROGRAMMA PER LA RIQUALIFICAZIONE
DI UN'AREA POSTA IN COMUNE DI RICCIONE - ZONA MARANO
IN VARIANTE AL P.R.G. DEL COMUNE DI RICCIONE
E AL P.T.C.P. DELLA PROVINCIA DI RIMINI

**PIANO PARTICOLAREGGIATO
DI INIZIATIVA PUBBLICA
COMPARTO Scheda 15**

IL SINDACO	DANIELE IMOLA	Tavola:	1
L'ASSESSORE	LORETTA VILLA	Scala:	1:2000 1:5000
IL DIRIGENTE	GUGLIELMO ZAFFAGNINI	Data:	LUGLIO 2007

OGGETTO : STRALCIO PLANIMETRICO CATASTALE E PRG - ELENCO PROPRIETA', PARTICELLE E SUPERFICI

PROGETTISTA:
COORDINAMENTO GENERALE
Ing. GUGLIELMO ZAFFAGNINI
Settore Urbanistica/Edilizia Privata

COLLABORATORE:
Dott. GIANNETTI MARIA GRAZIA

COLLABORAZIONI:

PROGETTO ARCHITETTONICO
Arch. MARCO GAUDENZI
Arch. FRANCESCO MALAGOLI

PROGETTAZIONE E TOPOGRAFIA
Geom. STEFANO MONTANARI

IMPANTI MECCANICI
Ing. MAURO MONTANARI
Ing. MARCO SANCHINI

IMPANTI ELETTRICI
Ing. ENRICO ORTALLI

