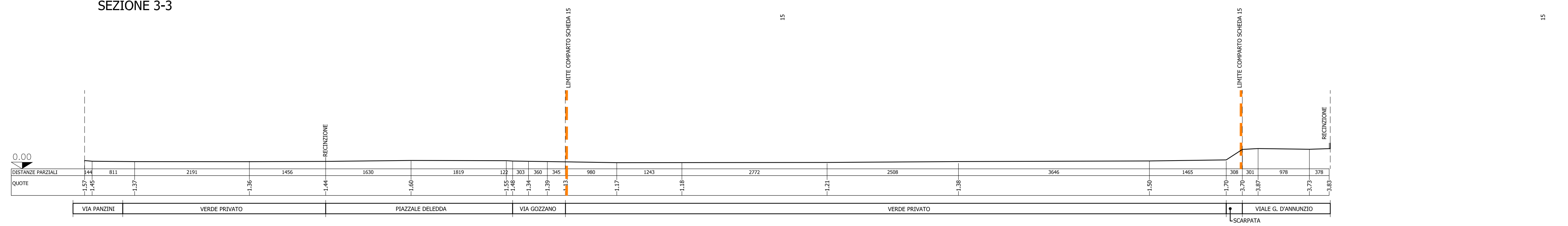
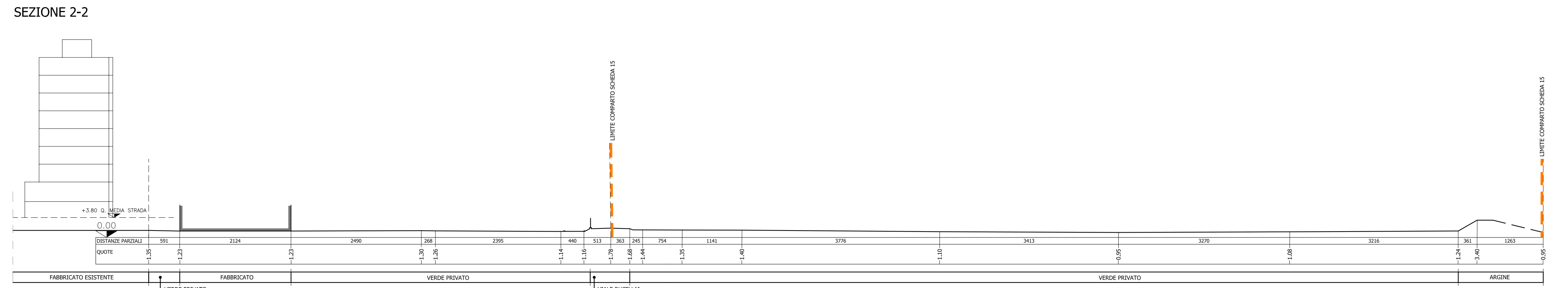



COMPARTO SCHEDA 15

--- LIMITE COMPARTO SCHEDA 15




LEGENDA

- TRACCIA DEI PROFILI TERRENO
- [RETTANGOLO GRIGIO] FABBRICATI
- [CROCE] PUNTI BATTUTI CON QUOTA

- SERVIZI ESISTENTI :
- [CERCHIO] PALI ENEL
 - [CROCE] PALI ILLUMINAZIONE
 - [CERCHIO] PALI TELECOM
 - [CROCE] CADITOIE
 - [RETTANGOLO] SERBATOIE ACQUA
 - [CERCHIO] BOTOLE
 - [CERCHIO] TOMBINI

- VEGETAZIONE ESISTENTE :
- [CERCHIO] ACACIA
 - [CERCHIO] ALLORO
 - [CERCHIO] CIPRESSO
 - [CERCHIO] NOCE
 - [CERCHIO] OLMO
 - [CERCHIO] PINO
 - [CERCHIO] PIOPPO
 - [CERCHIO] PLATANO
 - [CERCHIO] ROVELLA
 - [CERCHIO] SALICE
 - [CERCHIO] SIEPI



Comune di Riccione
Provincia di Rimini

**ACCORDO DI PROGRAMMA PER LA RIQUALIFICAZIONE
DI UN'AREA POSTA IN COMUNE DI RICCIONE - ZONA MARANO
IN VARIANTE AL P.R.G. DEL COMUNE DI RICCIONE
E AL P.T.C.P. DELLA PROVINCIA DI RIMINI
PIANO PARTICOLAREGGIATO
DI INIZIATIVA PUBBLICA
COMPARTO Scheda 15**

IL SINDACO DANIELE IMOLA L'ASSESSORE LORETTA VILLA IL DIRIGENTE GIUGLIELMO ZAFFAGNINI	Tavola: 2 Scala: 1:500 Data: LUGLIO 2007
OGGETTO : STATO DI FATTO PLANIMETRICO E ALLIMETRICO RILIEVO DEL VERDE E DELLE ESSENZE LEGNOSE	
PROGETTISTA: PROGETTAZIONE E COORDINAMENTO GENERALE Ing. GIUGLIELMO ZAFFAGNINI Settore Urbanistica/Edilizia Privata	COLLABORAZIONE: PROGETTO ARCHITETTONICO Arch. MARCO GAUDENZI Arch. FRANCESCO MALAGOLI PROGETTAZIONE E TOPOGRAFIA Geom. STEFANO MONTANARI
COLLABORATORE: Dot. GIANNETTI MARIA GRAZIA	IMPIANTI MECCANICI Ing. MAURO MONTANARI Ing. MARCO SANCHINI IMPIANTI ELETTRICI Ing. ENRICO ORTALI